




ALBERTA



L'Alberta est l'une des trois provinces des prairies. Sa capitale est Edmonton. On retrouve une population de plus de 4 millions d'habitants dans cette province. C'est la province qui connaît la plus grande augmentation de sa population.

Cette province est surtout reconnue pour sa production

de pétrole. Cela lui attire souvent un côté moins environnemental en comparaison avec les autres provinces. Néanmoins, l'industrie pétrolière albertaine occupe la majeure partie des revenus de cette province et permet à un grand nombre de personnes de travailler.

L'Alberta est aussi reconnue pour ses rodéos et ses «Cowboys». Calgary est la ville du rodéo. On retrouve aussi les plus grands sites archéologiques du Canada où l'on retrouve énormément de fossiles complets.


COLOMBIE-BRITANNIQUE



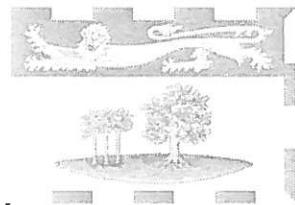
La Colombie-Britannique est la 3^e province la plus peuplée du Canada avec plus de 4,5 millions d'habitants. Elle est bordée de l'océan Pacifique à l'ouest et par les rocheuses Canadiennes à l'est. Sa capitale est Victoria.

Cette province est reconnue pour ses arbres géants, ses lacs turquoise, ses montagnes et ses pentes de ski merveilleuses.

On retrouve encore beaucoup d'objets d'art amérindien dans cette province. Le logo des Canucks de Vancouver en est un bel exemple. C'est aussi la province où l'on retrouve le plus de totems. Un totem est un poteau sculpté représentant des animaux spirituels.



ILE-DU-PRINCE-ÉDOUARD



L'Île-du-Prince-Édouard est la plus petite province du Canada et la moins peuplée avec 145 000 habitants. Elle se trouve dans le golfe du Saint-Laurent. Sa capitale est Charlottetown.

Les principales activités économiques de cette province sont la pêche et le tourisme. On y retrouve pas moins de 24 plages et parcs nationaux, une trentaine de phares d'époque et divers circuits patrimoniaux qui parcourent l'île. L'île est aussi reconnue pour son sable rouge.

Malgré le fait que cette province soit une île, on peut y accéder par un pont qui se nomme le point de la Confédération d'une longueur de 12 kilomètres. C'est le plus long pont à traverser une étendue d'eau qui gèle.



MANITOBA




Le Manitoba est l'une des trois provinces des prairies. Elle compte plus de 1,2 million d'habitants. Sa capitale est Winnipeg.

Le Manitoba est l'une des trois provinces où le français a toujours une place d'importance dans la culture. Un personnage s'est battu pour la langue, mais aussi pour les

coutumes métisses de la région. Ce personnage est représenté un peu partout dans la province, il s'agit de Louis Riel.

Le Manitoba a comme principale activité économique l'agriculture et l'élevage de bovins. Cette province est la plus grande productrice de citrouille du Canada. On y retrouve plusieurs concours comme la plus grosse, la plus ronde, la plus orangée...

NOUVEAU-BRUNSWICK




Le Nouveau-Brunswick est l'une des quatre provinces maritimes. Sa population est d'environ 750 000 habitants et sa capitale est Fredericton.

Cette province est la deuxième plus francophone du Canada.

Les activités économiques du Nouveau-Brunswick sont très diversifiées. On retrouve des activités minières, agricole, forestière, des pêcheries, des activités de services financiers et des activités hydroélectriques et pétrolières importantes.

On y retrouve la baie des Chaleurs qui malgré son nom n'est pas une baie d'eau bouillante, mais plus chaude que les baies en Europe selon Jacques Cartier. On y retrouve aussi la baie de Fundy qui est très particulière à cause de ses marées. Ses marées sont les plus importantes de la planète pouvant atteindre 21 mètres de haut. Ce genre de marée sculpte le rivage ce qui donne un paysage spectaculaire.

NOUVELLE-ÉCOSSE



La Nouvelle-Écosse est une autre province maritime. Sa population est de 940 000 habitants et sa capitale est Halifax.

Cette province a une économie axée sur les pêcheries, mais aussi sur

l'industrie forestière.

La Nouvelle-Écosse a accueilli un combat naval entre les Français et les Britanniques qui a eu des répercussions importantes à Port-Royal. En plus de cela, un peuple métis qui vivait dans cette province a été déporté dans les Caraïbes et en Australie parce qu'il ne voulait pas servir le roi d'Angleterre. Ce peuple, les Acadiens sont aujourd'hui bien présents malgré les déportations avec leur drapeau.





ONTARIO




L'Ontario est la province la plus peuplée avec plus de 13 millions d'habitants. Cette province fait partie des deux provinces les plus développées du Canada. Sa capitale est Toronto, mais on y retrouve aussi la capitale du Canada qui est Ottawa.

Cette province est axée sur l'industrie, le

développement, les finances et sur les services aux citoyens. On y retrouve plusieurs sièges sociaux ce qui apporte beaucoup de prestige à la ville.

On y retrouve les Grands Lacs (Supérieur, Érié, Huron, Ontario) qui séparent le Canada des États-Unis ainsi que les chutes du Niagara qui sont les chutes les plus larges du monde.



QUÉBEC



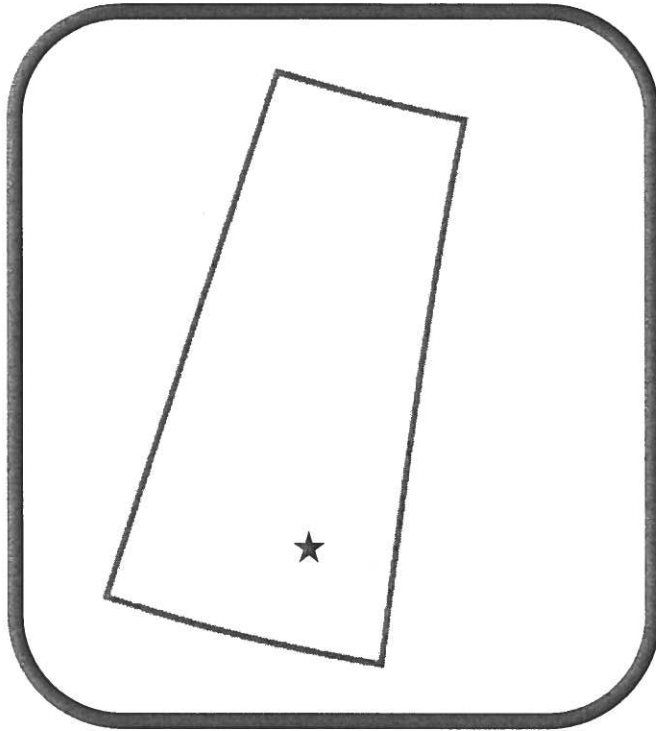
Le Québec est la deuxième province la plus peuplée du Canada avec plus de 8 millions d'habitants. Elle a cependant le plus grand territoire. Cette province fait partie des deux provinces les plus développées du Canada. C'est aussi la seule

province où le français est la première langue parlée. Sa capitale est Québec la première ville de l'Amérique

Son économie est axée sur le développement, les finances, sur les services aux citoyens, l'agriculture, la foresterie et l'hydroélectricité. Avec son alimentation majoritairement hydroélectrique, le Québec est un modèle international.

On y retrouve la deuxième ville la plus peuplée, Montréal, qui excelle au niveau culturel. C'est la ville où l'on retrouve le plus de festivals en une année au monde.

SASKACHEWAN



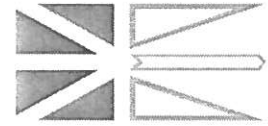
La Saskatchewan est la dernière province des prairies. Elle possède sensiblement le même nombre d'habitants que le Manitoba autour de 1,1 million d'habitants. Sa capitale est Régina.

La Saskatchewan est reconnue pour ses champs à perte de vue. Son principal secteur économique est donc l'agriculture et l'élevage.

Contrairement à la majorité des autres provinces, le sport le plus pratiqué et le plus suivi n'est pas le hockey, mais le football. Les Roughriders de la Saskatchewan sont la plus vieille équipe de football professionnel du Canada.

À la base la Saskatchewan était une terre pour les colons de l'Europe de l'est. On y retrouve plusieurs villages avec des coutumes différentes.

TERRE-NEUVE-ET-LABRADOR

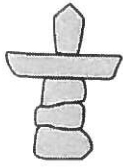


Terre-Neuve-et-Labrador est la dernière province à s'être jointe à la Confédération canadienne en 1949 et la dernière province maritime. Sa population est de plus de 500 000 habitants. Sa capitale est St-Jean.

La partie du Labrador est au nord-est du Québec et cette section n'est pas complètement reconnue par les Québécois. On y retrouve un des plus gros barrages hydroélectriques du Canada Churchill Falls.

L'économie de Terre-Neuve-et-Labrador vient principalement de la mer, les pêcheries, mais aussi de l'exploration pétrolière maritime. La nappe souterraine de Old Harry est exploitée depuis déjà 2010.

Terre-Neuve-et-Labrador est aussi reconnue pour les icebergs énormes qui s'encastrent dans les baies. Cela est extrêmement dangereux pour les plaisanciers.



NUNAVUT



Le Nunavut est un territoire canadien. Les territoires sont exclusivement gérés à Ottawa. Ce territoire a une capitale qui se nomme Iqaluit. On y retrouve environ 35 000 habitants permanents.

La population est touchée par d'importants problèmes comme le

chômage, les pénuries de logements et la délinquance. On y retrouve une majorité d'Inuits.

Ce territoire a été créé pour tenter de conserver un territoire majoritairement autochtone avec un bon contrôle de la part d'Ottawa.

Des compagnies font beaucoup de prospections afin de trouver des mines de métaux ou de pierres précieuses ou encore du pétrole.

TERRITOIRE-DU-NORD-OUEST



Le Territoire-du-Nord-Ouest est un territoire canadien. Les territoires sont exclusivement gérés à Ottawa. Ce territoire a une capitale qui se nomme Yellowknife. On y retrouve environ 43 000 habitants permanents.

Tout comme le Nunavut, le Territoire-du-Nord-Ouest est constamment prospecté par des compagnies à la recherche de pierres et de métaux précieux, et ce depuis le début du siècle. La prospection était tellement importante en 1890 que la population frôlait 100 000 habitants. Il faut dire que le territoire était beaucoup plus gros et il a été divisé plus d'une fois.

Mais on y retrouve certains camps de bucheron et certaines mines importantes. Ce territoire est reconnu pour sa beauté et les animaux qui y vivent.



YUKON



Le Yukon est un territoire canadien. Les territoires sont exclusivement gérés à Ottawa. Ce territoire a une capitale qui se nomme Whitehorse. On y retrouve environ 36 000 habitants permanents.

Tout comme les deux autres territoires, le Yukon est une terre de recherche de pierres

et de métaux précieux. Contrairement aux deux autres territoires, le Yukon est un point de passage pour les voyageurs qui désire aller en Alaska. Il est donc plus facile d'avoir accès au Yukon. Le Yukon est reconnu pour ses paysages tout comme le Nunavut et le Territoire-du-Nord-Ouest.

On retrouve une tradition assez étrange dans un commerce. Au Downtown Hotel la tradition veut que les passants boivent une boisson avec un véritable orteil coupé dans le verre. Cette tradition existe depuis les années 70.