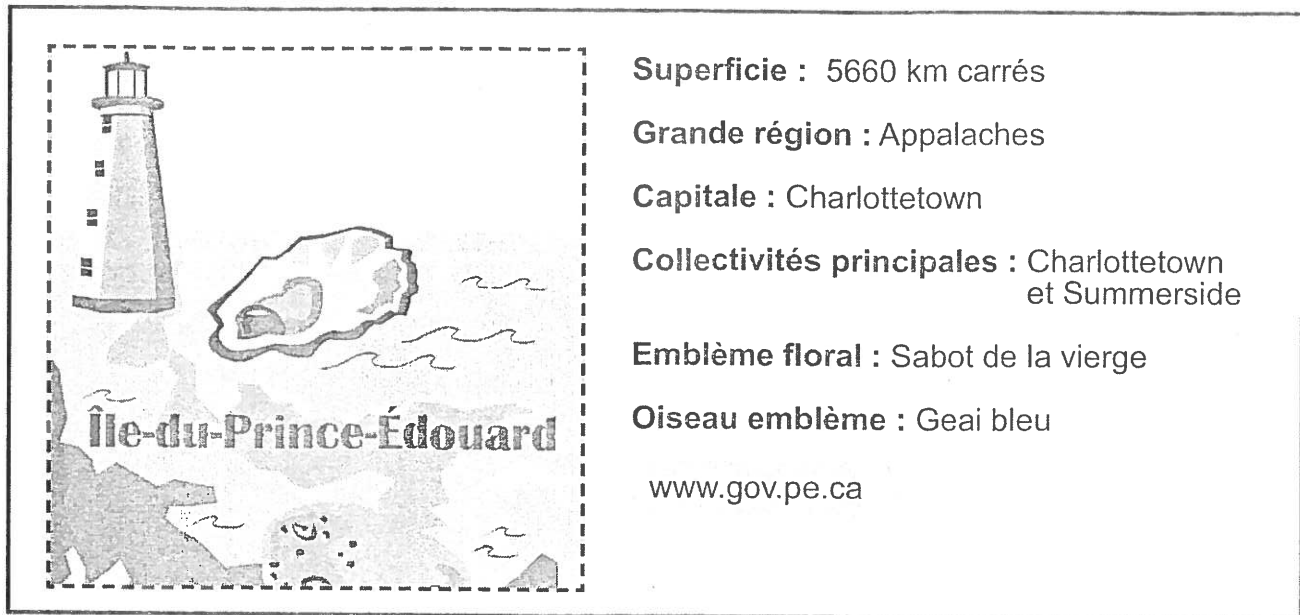


Province de l'Atlantique : Île-du-Prince-Édouard



L'Île-du-Prince-Édouard (Î.-P.-É.) s'est jointe à la confédération le 1^{er} juillet 1873 et porte le nom du père de la reine Victoria d'Angleterre. L'Î.-P.-É. est reconnue comme le berceau de la Confédération. Sir John A. MacDonald et ses collègues se sont réunis à Charlottetown pour un échange d'idées qui allait mener à l'union des premières provinces en un pays.

Emplacement

L'Île-du-Prince-Édouard est une île de la côte est du Canada et la plus petite des provinces. C'est une province de l'Atlantique. Elle est à l'est du Nouveau-Brunswick et au nord de la Nouvelle-Écosse. Le golfe du Saint-Laurent borde trois des côtés de l'île.

Paysage

L'Î.-P.-É. a 224 kilomètres de longueur. On y trouve beaucoup de plages sablonneuses, de marais et de dunes. Aucun endroit dans la province n'est à plus de 16 km de la mer. Il y a beaucoup de petites îles au large des côtes de l'Î.-P.-É.


Industries

Les principales industries de l'Î.-P.-É. sont l'agriculture, le tourisme, les pêcheries et les industries légères. Le sol rouge, qui provient du grès rouge, produit l'un des plus importants produits d'exportation de l'île : la pomme de terre. Beaucoup de personnes dans l'île récolte aussi la mousse d'Irlande. La mousse d'Irlande est une algue. On s'en sert pour fabriquer la crème glacée, la bière et des cosmétiques. L'Î.-P.-É. est aussi reconnue pour ses homards, ses pétoncles, ses moules et ses huîtres.

Ressources naturelles

• sol fertile • mousse d'Irlande • poissons, mollusques, homards et autres crustacés • terres boisées

Province de l'Atlantique : Nouvelle-Écosse



Superficie : 55 500 km carrés

Grande région : Appalaches

Capitale : Halifax

Collectivités principales : Halifax, Dartmouth, Lunenburg et Sydney

Emblème floral : Fleur de mai

Oiseau emblème : Balbuzard

www.gov.ns.ca/bonjour/

La Nouvelle-Écosse a été l'une des quatre premières provinces à former une confédération le 1^{er} juillet 1867. Les Écossais ont été parmi les premiers colons à s'installer en Nouvelle-Écosse.

Emplacement

La Nouvelle-Écosse est une province de l'Atlantique. Elle est située au sud-est du Nouveau-Brunswick, au sud de l'Île-du-Prince-Édouard et au sud-ouest de Terre-Neuve-et-Labrador.

Paysage

La Nouvelle-Écosse se compose de deux parties : la partie continentale et l'île du Cap-Breton. L'île du Cap-Breton est jointe au reste de la province par la levée de Canso. L'océan Atlantique, la baie de Fundy et le détroit de Northumberland entourent la Nouvelle-Écosse. Dans la province, il y a beaucoup d'anses, de petites îles et de baies, ainsi qu'un littoral rocheux. Beaucoup d'oiseaux migrateurs s'arrêtent en Nouvelle-Écosse parce que la province se trouve à mi-chemin entre l'équateur et le pôle Nord.


Industries

Certaines des industries principales en Nouvelle-Écosse sont les industries manufacturières, la pêche, les mines, le tourisme, l'agriculture et l'exploitation forestière. Dans les centres de pisciculture, on élève le saumon atlantique, la moule bleue, l'huître américaine, l'huître plate et la truite arc-en-ciel. Dans la vallée de l'Annapolis et dans le nord de la province, on trouve des fermes laitières, avicoles, fruitières et maraîchères.

Ressources naturelles

- forêts de feuillus et de conifères • mines à charbon • gypse • sel, sable et gravier
- pêche côtière et en haute mer • hydroélectricité

Province de l'Atlantique : Nouveau-Brunswick



Superficie : 72 000 km carrés

Grande région : Appalaches

Capitale : Fredericton

Collectivités principales : Saint John, Moncton, Fredericton et Bathurst

Emblème floral : Violette cucullée

Oiseau emblème : Mésange à tête noire

www.gov.nb.ca

Le Nouveau-Brunswick a été l'une des quatre premières provinces à fonder une confédération le 1^{er} juillet 1867. Samuel de Champlain et d'autres Français se sont établis dans ce qui s'appelait alors « Acadie » en 1608. Les francophones forment encore la majorité sur la côte est de la province. Le Nouveau-Brunswick tire son nom de la famille royale du roi Georges III, c'est-à-dire Brunswick.

Emplacement

Le Nouveau-Brunswick est une province de l'Atlantique. Ses voisins sont l'Île-du-Prince-Édouard à l'est, le Québec au nord, et la Nouvelle-Écosse au sud.

Paysage

Les principales caractéristiques du Nouveau-Brunswick sont des montagnes dans le nord, des forêts denses dans presque toute la province, ainsi que des lacs et rivières formés pendant la période glaciaire. L'une des attractions touristiques les plus populaires est le parc des rochers Hopewell, sur la baie de Fundy. L'océan a sculpté ces rochers et leur a donné l'apparence de pots de fleurs géants. La baie de Fundy a les plus hautes marées. Il y a deux marées hautes et deux marées basses chaque jour.


Industries

Les principales industries au Nouveau-Brunswick sont les industries manufacturières, la pêche, les mines, l'exploitation forestière, et les pâtes et papiers. Beaucoup de gens travaillent aussi dans des centres d'appels bilingues. Ces centres donnent de l'information dans plusieurs domaines. Le Nouveau-Brunswick est aussi reconnu pour ses pommes de terre et les fruits qui y poussent, comme les pommes, les bleuets, les fraises et les canneberges. Grand Manan est un port de pêche bien connu du Nouveau-Brunswick.

Ressources naturelles

• mousse de sphaigne • plomb, cuivre, argent et zinc • potasse • forêts • pêche

Province de l'Atlantique : Terre-Neuve-et-Labrador



Superficie : 371 700 km carrés

Grande région : Bouclier canadien et basses-terres du Saint-Laurent

Capitale : St. John's

Collectivités principales : St. John's, Corner Brook et Gander

Emblème floral : Sarracénie pourpre

Oiseau emblème : Macareux moine

www.gov.nl.ca/aboutnl/french/fr_default.htm

Terre-Neuve-et-Labrador est la province atlantique située le plus à l'est au Canada. Elle a été la dernière province à se joindre à la confédération le 31 mars 1949.

Emplacement

Terre-Neuve est une île, tandis que le Labrador est situé sur la partie continentale. Les voisins de la province sont le Québec à l'ouest et la Nouvelle-Écosse au sud-ouest. L'île de Terre-Neuve est entourée du golfe du Saint-Laurent et de l'océan Atlantique, et le Labrador est bordé par l'océan Atlantique. Pour se rendre à l'île, les gens doivent prendre l'avion ou un traversier.

Paysage

Les principales formes de terrain à Terre-Neuve-et-Labrador sont des montagnes, des collines, des plateaux, des hautes-terres et des basses-terres. Son littoral rocheux compte de nombreux fjords et baies. Presque toute la province est située dans le Bouclier canadien et possède un grand nombre de forêts. Certaines des forêts sont des forêts à lichens. Le sol autour des arbres est couvert de lichens et de mousses. De grandes parties du Labrador sont couvertes de marais et de fondrières. Dans le nord, il y a la toundra, de grandes plaines sans arbres. Les Grands Bancs sont un plateau dans l'océan qui longe l'est et le sud de l'île de Terre-Neuve. Ils constituent une région de pêche reconnue dans le monde entier.


Industries

Les principales industries sont l'hydroélectricité, le minerai de fer, les pâtes et papiers, le tourisme et la pêche. L'industrie des services est aussi très importante dans cette province.

Ressources naturelles

• uranium, nickel, or, fer, cuivre, plomb et zinc • pétrole en mer • Grands Bancs - pêche • hydroélectricité

Province du centre : Québec



Surnom: La belle province

Superficie: 1,4 million de km carrés

Grande région : Bouclier canadien, Appalaches, basses-terres du Saint-Laurent

Capitale : Québec

Collectivités principales : Québec, Montréal, Sherbrooke, Gatineau et Trois-Rivières

Emblème floral : Iris versicolore

Oiseau emblème : Harfang des neiges

www.gouv.qc.ca

Québec est la plus grande province du Canada et a été l'une des quatre premières provinces à fonder une confédération le 1^{er} juillet 1867. Le mot *Québec* est un mot amérindien qui signifie « là où le fleuve se rétrécit ». La majorité des gens au Québec parlent français.

Emplacement

Le Québec est une province du centre et est bordé d'eau sur trois côtés. Ses voisins sont l'Ontario à l'ouest, Terre-Neuve-et-Labrador à l'est, et le Nouveau-Brunswick au sud-est.

Paysage

Presque la moitié du Québec est couverte d'arbres. La province compte de nombreux lacs et rivières. Les formes de terrain comprennent des plaines, des montagnes, des collines et des plateaux. La plus grande partie de la province se trouve dans la grande région du Bouclier canadien. Cette région se caractérise par ses terres rocheuses, ses forêts, ses montagnes, ses lacs et ses milieux humides. Presque toute la population du Québec vit dans la grande région des basses-terres du Saint-Laurent.

Industries

Le Québec est le plus grand producteur de sirop d'érable au monde. Il possède aussi le plus grand nombre de fermes laitières au Canada. Les fromages faits au Québec sont reconnus dans le monde entier et ont gagné de nombreux prix. Parmi les autres principales industries : les industries manufacturières, l'agriculture, la production d'électricité, les mines, les pâtes et papiers, la transformation des viandes et le raffinage du pétrole. Le Québec est reconnu aussi pour sa fabrication de papier, de boîtes et de papier journal.

Ressources naturelles

• minerai de fer • forêts • or • cuivre, zinc et plomb • hydroélectricité • amiante

Province du centre : Ontario



Superficie : 891 200 km carrés

Grande région : Bouclier canadien, basses-terres de la baie d'Hudson et du Saint-Laurent

Capitale : Toronto, la ville canadienne qui a la plus grande population

Collectivités principales : Toronto, Ottawa, Hamilton, London, Windsor, Oshawa, Sudbury, Kingston, Timmins et Thunder Bay

Emblème floral : Trillium blanc

Oiseau emblème : Plongeon huard

www.gov.on.ca

L'Ontario est la deuxième plus grande province. Elle a été l'une des quatre premières provinces à se joindre à la confédération le 1^{er} juillet 1867. Son nom vient d'un mot huron qui signifie « beau lac ».

Emplacement

L'Ontario est une province du centre. Ses voisins sont le Québec à l'est et le Manitoba à l'ouest. La baie d'Hudson est au nord de l'Ontario. Les Grands Lacs et les États-Unis sont au sud.

Paysage

Presque la moitié de l'Ontario fait partie de la grande région du Bouclier canadien. Le Bouclier canadien possède des formes de terrain découpées et des rivières au courant puissant. Le sud de l'Ontario se trouve dans la région des basses-terres du Saint-Laurent. Là, le climat est doux et le sol est exceptionnellement fertile. L'escarpement du Niagara est une paroi rocheuse de calcaire qui s'étend des chutes Niagara à l'île Manitoulin. Quatre des cinq Grands Lacs sont situés en Ontario. Avec le Saint-Laurent, ils forment une voie navigable sur laquelle on transporte une grande partie des céréales, des minéraux et du papier canadiens.

Industries

Les principales industries de l'Ontario comprennent les industries manufacturières, les finances, la construction, le tourisme, l'agriculture, les mines, l'industrie automobile et l'exploitation forestière. La zone fruitière du Niagara produit des raisins, des pêches et des pommes.

Ressources naturelles

• forêts de feuillus et de conifères • pétrole • fer, cuivre, plomb, or, argent, nickel et zinc • sol fertile • eau

Province des Prairies : Saskatchewan



Surnom: Le grenier du Canada

Superficie: 570 700 km carrés

Grande région : Plaines intérieures, Bouclier canadien

Capitale : Regina

Collectivités principales : Saskatoon, Regina, Prince Albert et Moose Jaw

Emblème floral : Lis de Philadelphie

Oiseau emblème : Tétràs à queue fine

www.gov.sk.ca

La Saskatchewan est l'une des provinces des Prairies. Elle s'est jointe à la confédération le 1^{er} juillet 1905. Le nom de la province vient d'un mot des Premières Nations des Plaines, *kisiskatchewan* qui signifie « la rivière au courant rapide ».

Emplacement

La Saskatchewan est la seule province dont aucune frontière n'a été créée par la nature. Ses voisins sont le Manitoba à l'est et l'Alberta à l'ouest. Ses voisins au nord sont les Territoires du Nord-Ouest et le Nunavut.

Paysage

La Saskatchewan a trois formes de terrain principales : des plaines, des forêts denses et d'énormes formations rocheuses. Les terres agricoles occupent environ un tiers de la province. La Saskatchewan est riche en forêts et possède plus de 100 000 lacs d'eau douce, un fleuve et des tourbières.

Industries

Les industries de la Saskatchewan comprennent l'élevage de bétail, l'agriculture, les mines, la transformation de la viande, la production d'électricité, le raffinage du pétrole et l'industrie des services. La Saskatchewan est reconnue pour sa production de blé vendu au Canada et à d'autres pays. La province est le plus important producteur de potasse et d'uranium au monde. La potasse sert à fertiliser les plantes, et l'uranium aide à produire de l'électricité.

Ressources naturelles

• terres agricoles • potasse, sel, uranium et pétrole • cuivre, zinc et nickel

Province des Prairies : Alberta



Superficie : 644 000 km carrés

Grande région : Plaines intérieures, Cordillère

Capitale : Edmonton

Collectivités principales : Edmonton, Calgary, Lethbridge, Red Deer et Medicine Hat

Emblème floral : Rose aciculaire

Oiseau emblème : Grand-duc d'Amérique

www.gov.ab.ca

L'Alberta est l'une des provinces des Prairies. Elle s'est jointe à la confédération le 1^{er} septembre 1905. Elle a été nommée en l'honneur d'une princesse britannique.

Emplacement

Les voisins de l'Alberta sont la Colombie-Britannique à l'ouest et la Saskatchewan à l'est. La province est bordée par les Territoires du Nord-Ouest au nord.

Paysage

Les formes de terrain de l'Alberta comprennent des plaines, des montagnes, des contreforts et des badlands. Les plaines forment la plus grande partie de l'Alberta. Il y a des plaines herbagères dans le sud-est, et des prairies-parcs dans le centre. Les magnifiques montagnes Rocheuses longent la province à l'ouest. Le long de la rivière Red Deer, près de Drumheller, se trouvent les badlands de l'Alberta. On peut y voir des cheminées des fées. Les **cheminées des fées** sont des piliers de roche calcaire au sommet pointu ou aplati. On a aussi trouvé beaucoup de fossiles de dinosaures dans les badlands. Dans le nord de l'Alberta, il y a des forêts et beaucoup de lacs et de rivières.

Industries

Les industries principales de l'Alberta sont les mines, l'agriculture, l'élevage de bétail, les industries manufacturières, les finances et la construction. L'Alberta est reconnue pour son blé, son orge et son avoine. La province est le principal producteur de pétrole, de gaz naturel et de charbon au Canada. La technologie, la recherche et le tourisme sont d'autres industries importantes dans la province.

Ressources naturelles

• terres pour l'agriculture et l'élevage de bétail • forêts • pétrole, gaz naturel et charbon • hydroélectricité

Province des Prairies : Manitoba



Superficie : 548 000 km carrés

Grande région : Plaines intérieures, Bouclier canadien et basses-terres de la baie d'Hudson

Capitale : Winnipeg

Collectivités principales : Winnipeg, Brandon, Thompson et Portage la Prairie

Emblème floral : Anémone pulsatile

Oiseau emblème : Chouette lapone

www.gov.mb.ca

Le Manitoba s'est joint à la confédération le 15 juillet 1870. Son nom est un mot cri qui signifie « le lieu où parle l'esprit ». La population du Manitoba se compose de Métis, de peuples autochtones et de peuples venus d'autres pays. Beaucoup de personnes au Manitoba parlent le français et l'anglais.

Emplacement

Le Manitoba est une province des Prairies. C'est le centre géographique du Canada. Ses voisins sont la Saskatchewan à l'ouest, l'Ontario à l'est et le Nunavut au nord.

Paysage

Les lacs et les rivières couvrent environ un sixième du Manitoba. Le lac Winnipeg est le cinquième plus grand lac au Canada. Dans l'extrême-nord de la province, la toundra se compose de petits arbres, de marais et de grosses formations rocheuses. Le sud est formé d'une plaine basse. Le centre et le nord sont dans la grande région du Bouclier canadien. Des milieux humides et des forêts de conifères couvrent la partie qui se trouve dans les basses-terres de la baie d'Hudson. La ville de Churchill, un port en eau profonde sur la baie d'Hudson, est le meilleur endroit où voir des ours polaires qui migrent de l'Arctique en hiver.


Industries

Les industries principales du Manitoba sont les industries manufacturières, l'agriculture, la transformation de la viande et les mines. La Monnaie royale canadienne, où on fabrique les pièces de monnaie canadiennes, se trouve à Winnipeg.

Ressources naturelles

• hydroélectricité • tantale • terres agricoles • nickel, or, argent, cuivre, zinc et plomb

Territoire : Yukon



Superficie : 483 000 km carrés

Grande région : Cordillère et basses-terres de l'Arctique

Capitale : Whitehorse

Collectivités principales : Whitehorse, Dawson City, Watson Lake et Old Crow (le seul établissement du Yukon qui est situé au nord du cercle polaire)

Emblème floral : Épilobe à feuilles étroites

Oiseau emblème : Grand corbeau

www.gov.yk.ca/fr

Le Yukon s'est joint à la confédération le 13 juin 1898. Il est devenu le deuxième territoire canadien. Le nom du territoire est un mot autochtone qui signifie « grand fleuve ».

Emplacement

Le Yukon est le plus petit des trois territoires canadiens. La partie nord-ouest du territoire est située au nord du cercle polaire. Les voisins du Yukon sont la Colombie-Britannique au sud, les Territoires du Nord-Ouest à l'est, et l'Alaska (un État des États-Unis) à l'ouest. La mer de Beaufort borde le Yukon au nord.

Paysage

Les touristes vont au Yukon pour explorer son paysage naturel et voir les aurores boréales. La plus haute montagne au Canada, le mont Logan, se trouve au Yukon, dans le parc national Kluane. Il fait partie de la chaîne des monts St. Elias. Le plus grand champ de glace non polaire se trouve aussi dans cette chaîne de monts. Il a 700 mètres d'épaisseur et est situé au cœur des montagnes.

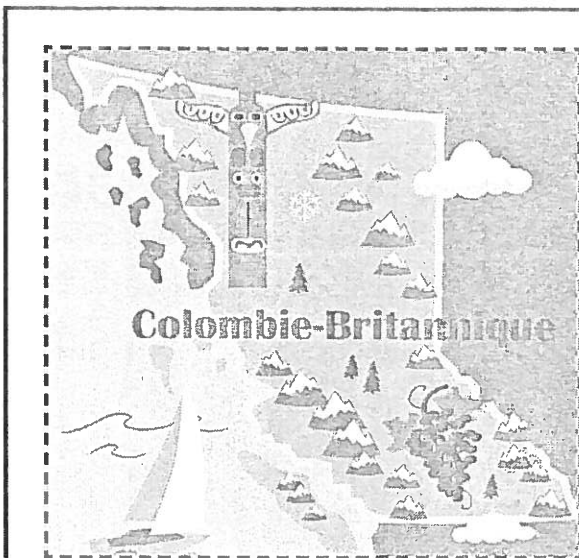
Industries

Les industries du Yukon comprennent l'exploitation forestière, la construction, les industries manufacturières, le piégeage d'animaux à fourrure et le tourisme. On y exploite des ressources comme l'or, l'argent, le plomb, le pétrole et le zinc. L'industrie du tourisme est très importante pour le Yukon parce qu'elle procure beaucoup d'emplois dans le secteur des services, c'est-à-dire dans les hôtels, les commerces, les restaurants, et les entreprises de visites guidées et de transport.

Ressources naturelles

• plomb, zinc, or, argent et cuivre • charbon

Province de l'Ouest : Colombie-Britannique



Superficie : 930 000 km carrés

Grande région : Cordillère

Capitale : Victoria (située sur l'île de Vancouver)

Collectivités principales : Vancouver, Victoria, Prince George, Kamloops, Kelowna, Nanaimo et Penticton

Emblème floral : Cornouiller

Oiseau emblème : Geai de Steller

www.gov.bc.ca

La Colombie-Britannique s'est jointe à la confédération le 20 juillet 1871. Le nom de cette province a été choisi par la reine Victoria.

Emplacement

La Colombie-Britannique est la province la plus à l'ouest du pays et est située sur la côte du Pacifique. Elle se compose d'une partie continentale et de plusieurs petites îles. Ces îles comprennent l'île de Vancouver et aussi l'archipel Haida Gwaii, qu'on appelait avant « îles de la Reine-Charlotte ». Les voisins de la Colombie-Britannique sont le Yukon et les Territoires du Nord-Ouest au nord et l'Alberta à l'est. L'océan Pacifique borde la province à l'ouest.

Paysage

La Colombie-Britannique a trois formes de terrain principales : des montagnes, des plaines et des plateaux. La chaîne Côtière comprend certaines des plus hautes montagnes en Amérique du Nord. Sur ces montagnes, il y a des forêts denses et des lacs à l'eau claire. La moitié de la province est couverte de forêts où poussent certains des arbres les plus anciens et les plus gros au monde. En Colombie-Britannique, il y a aussi beaucoup de rivières, de lacs et de chutes d'eau. La vallée de l'Okanagan, qui est aussi dans cette province, a un sol très fertile.

Industries

Les industries de la Colombie-Britannique comprennent l'exploitation forestière, les mines, le tourisme, l'agriculture, la pêche et les industries manufacturières. La vallée de l'Okanagan produit des fruits comme la pomme, la prune et la cerise. La province est aussi reconnue pour ses entreprises de conception de logiciels. On donne parfois le nom de « Hollywood Nord » à Vancouver parce qu'on y produit beaucoup de films et d'émissions de télévision.

Ressources naturelles

• hydroélectricité • charbon • gypse et gravier • pétrole et gaz naturel • or, plomb, zinc et argent • bois d'œuvre

Territoire : Territoires du Nord-Ouest



Surnom: Pays du soleil de minuit

Superficie: 3,3 millions de km carrés

Grande région : Cordillère, basses-terres de l'Arctique, Plaines intérieures et Bouclier canadien

Capitale : Yellowknife

Collectivités principales : Yellowknife, Hay River, Inuvik et Fort Smith

Emblème floral : Dryade à feuilles entières

Oiseau emblème : Faucon gerfaut

www.gov.nt.ca

Les Territoires du Nord-Ouest (T.N.-O.) forment le deuxième plus grand territoire canadien. Ce territoire s'est joint à la confédération le 13 juillet 1870 et a été le premier territoire canadien.

Emplacement

Les T.N.-O. longent les frontières du nord de la Colombie-Britannique, de l'Alberta et de la Saskatchewan, et s'étendent au nord jusqu'à l'océan Arctique et aux îles du Haut-Arctique. D'est en ouest, ils s'étendent de la frontière du Nunavut jusqu'aux monts Mackenzie et à la frontière du Yukon.

Paysage

La majeure partie des T.N.-O. forme une région subarctique, mais elle est couverte de montagnes, de forêts et de toundra. C'est dans les T.N.-O. que se situent le fleuve Mackenzie (le plus long fleuve au Canada) et le Grand lac de l'Ours (l'un des plus grands lacs au monde). Ce territoire est un excellent endroit où voir les aurores boréales.


Industries

Les industries dans les T.N.-O. comprennent les services, le piégeage, les mines, l'exploitation forestière, le tourisme, le pétrole et le gaz naturel, ainsi que les métiers d'art. Les deltas de la mer de Beaufort et du fleuve Mackenzie sont des régions qui font l'objet d'une exploration. On y a trouvé de vastes champs de pétrole. Les entreprises pétrolières veulent exploiter la région depuis les années 1970.

Ressources naturelles

• pétrole et gaz naturel • uranium et cuivre • plomb et zinc • diamants

Territoire : Nunavut



Superficie : 2 millions de km carrés (terres et eau)

Grande région : Bouclier canadien, basses-terres de l'Arctique

Capitale : Iqaluit

Collectivités principales : Iqaluit, Rankin Inlet, Arviat et Cambridge Bay

Emblème floral : Saxifrage à feuilles opposées

Oiseau emblème : Lagopède alpin

www.gov.nu.ca

Le Nunavut est le plus récent et le plus grand des territoires canadiens. Il s'est joint à la confédération le 1^{er} avril 1999. La majeure partie de la population est de descendance inuite. Le nom du territoire est un mot inuktitut qui signifie « notre terre ».

Emplacement

Le Nunavut est bordé à l'est par l'océan Atlantique et la baie d'Hudson. Au nord, il est bordé par la mer de Baffin. À l'ouest, il est bordé par l'océan Arctique et les Territoires du Nord-Ouest. Son voisin au sud est le Manitoba.

Paysage

Au Nunavut, on trouve sept des plus grandes îles canadiennes et deux tiers du littoral canadien. Les îles comprennent l'île de Baffin et l'île d'Ellesmere. Le Nunavut est la région la moins peuplée au monde. L'avion est le moyen de transport le plus important. Chaque collectivité a une bande d'atterrissage. Les avions transportent des gens, des marchandises, des machines, etc. dans toutes les régions du Nunavut. Dans ce territoire, les plans d'eau sont gelés presque toute l'année. On peut voir clairement les aurores boréales partout dans le Nunavut.

Industries

Les industries principales dans le Nunavut sont le tourisme, la chasse, le piégeage, les mines et la pêche. Le Nunavut est aussi reconnu pour ses artisans et artisans d'art qui créent de magnifiques œuvres. Les animaux arctiques comme le caribou, l'ours polaire, la baleine et le phoque forment une partie importante de la culture inuite. Les touristes peuvent vivre des aventures excitantes comme des excursions sur glace de banc, des randonnées en canot et en kayak, des randonnées pédestres et l'observation de la faune.

Ressources naturelles

• pétrole et gaz naturel • uranium, cuivre, plomb et zinc • diamants